

## **28. Bismarckturmmlauf 03. Oktober 2022**

- Start/Ziel:** **Karl-Liebknecht-Straße 12**  
**(Parkplatz SV Blau Weiss '90 Neustadt)**  
**07806 Neustadt (Orla)**
- Strecken:**       **0,7 km**       **M/W U10, U8, U6 (4-9 Jahre, bis Jahrgang 2018-2013)**  
                          **1,3 km**       **M/W U14, U12 (10-13 Jahre, Jahrgang 2012-2009)**  
                          **6,3 km**       **M/W ab U16 (ab 14 Jahre, Jg. 2008 und älter)**  
                          **11,2 km**      **M/W ab U16 (ab 14 Jahre, Jg. 2008 und älter)**
- Varianten:**       **Laufen (alle Strecken)**  
                          **Nordic Walking (6 oder 12 km Strecke)**
- Startzeiten:**     **10:00 Uhr Nordic Walking 6 km + 11 km**  
                          **10:10 Uhr 0,7 km**  
                          **10:30 Uhr 1,3 km**  
                          **11:00 Uhr 6 km + 11 km → Zielschluss 13:00 Uhr**
- Voranmeldung:** **Vom 01.08. bis 30.09.2022 online über runtix**  
**<https://runtix.com/sts/10021/2407> bzw. [fsv-neustadt-orka.de](https://fsv-neustadt-orka.de)**
- Startgebühr:**     **6 km Lauf / Nordic Walking 6 €**  
                          **11 km Lauf / Nordic Walking 8 €**  
                          **0,7 km Lauf 2 €**  
                          **1,3 km Lauf 4 €**
- Nachmeldung:**   **vor Ort am 03.10.2022**  
                          **bis 09:30 Uhr Nordic Walking und Kinderstrecken**  
                          **bis 10:15 Uhr 6 km + 11 km**  
**Nachmeldung vor Ort 5 € Nachmeldegebühr**
- Wertung:**         **Altersklassenwertung 1. – 3. Platz**
- Siegerehrung:**   **Siegerehrung findet ab 13:00 Uhr im Zielbereich statt**
- Parken:**         **Parkplatz am Schützenhaus (ausgeschildert & kostenlos)**
- Haftung:**        **Haftungsansprüche gegen Organisatoren und Veranstalter sind ausgeschlossen.**
- Sonstiges:**       **Versorgung, Umkleidemöglichkeit und Duschen vorhanden.**

**Alle Informationen auch unter**

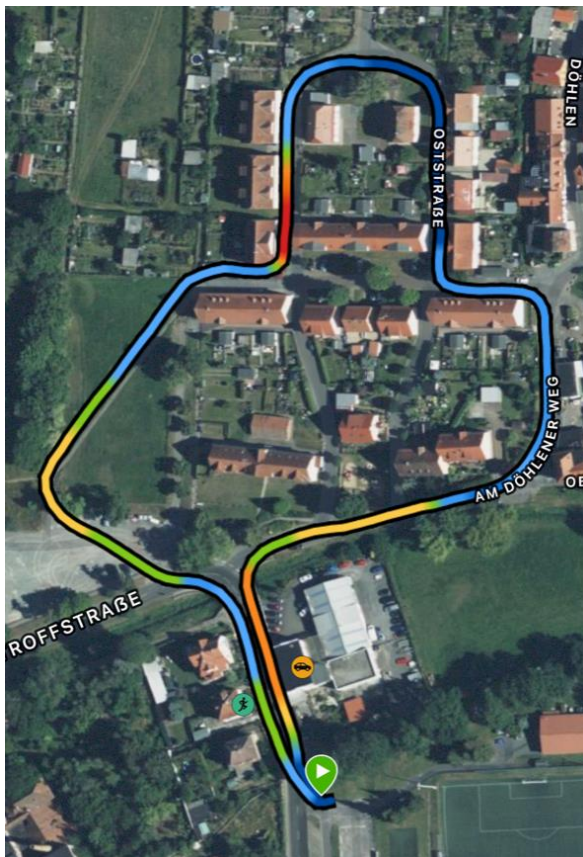
**<https://fsv-neustadt-orla.de>**

**<https://www.bismarckturmlauf-neustadt.de>**

**<https://de-de.facebook.com/FSVNeustadt78>**

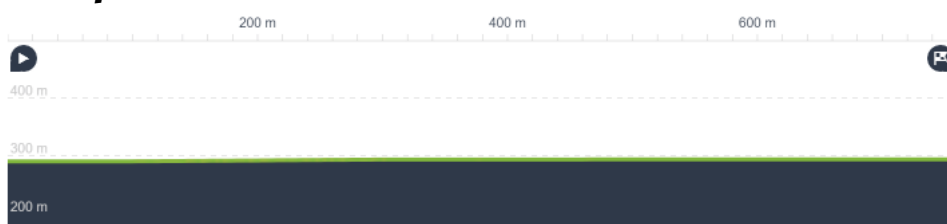
**Strecken:**

**Kinderrunde 0,7 km (Start/Ziel Karl-Liebnecht-Straße 12)**



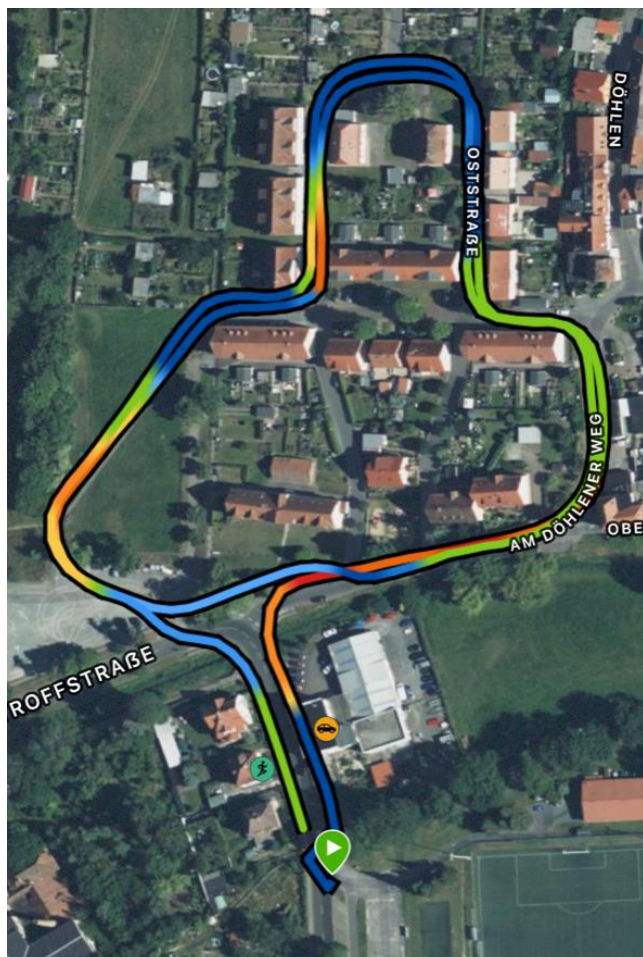
**Über Orla – Am Döhlemer Weg – Oststraße hoch – quer Richtung Schützenplatz – Querung Dimitroffstraße und zurück zu Blau-Weiss**

**Höhenprofil**



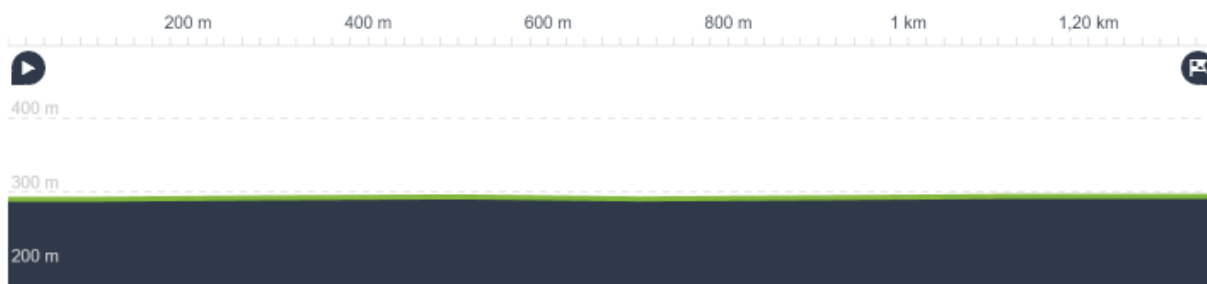
**FSV 1978 e.V. · Schlossgasse 29 · 07806 Neustadt (Orla)**

**Kinderrunde 1,3 km (Start/Ziel Karl-Liebknecht-Straße 12)**



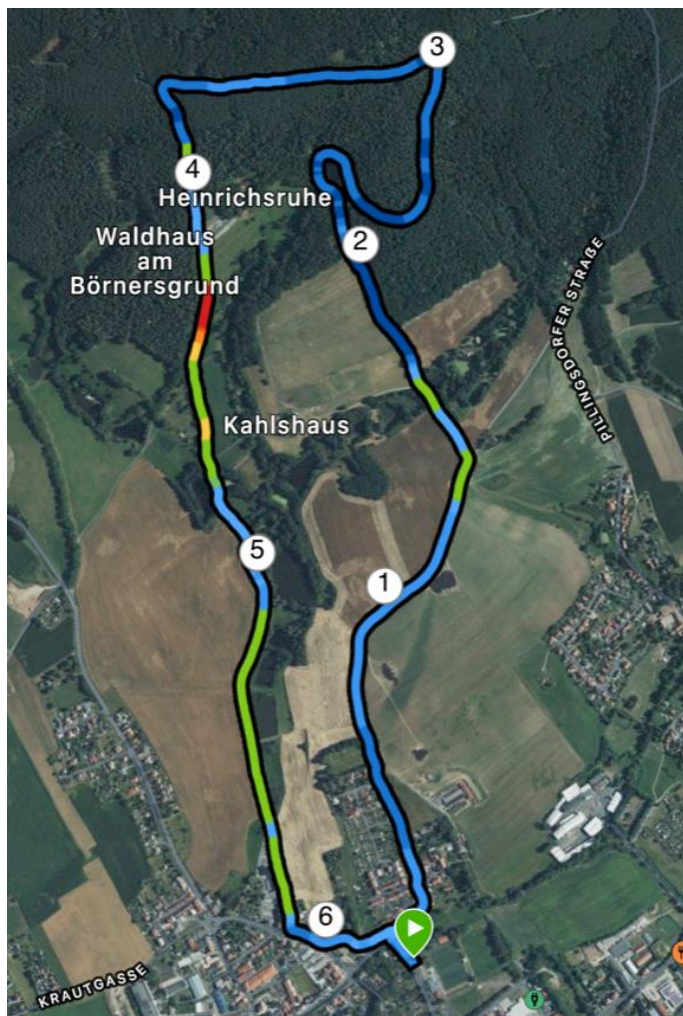
**Über Orla – Am Döhlener Weg – Oststraße hoch – quer Richtung Schützenplatz – Am Döhlener Weg – Oststraße hoch – quer Richtung Schützenplatz – Querung Dimitroffstraße und zurück zu Blau-Weiss**

**Höhenprofil**



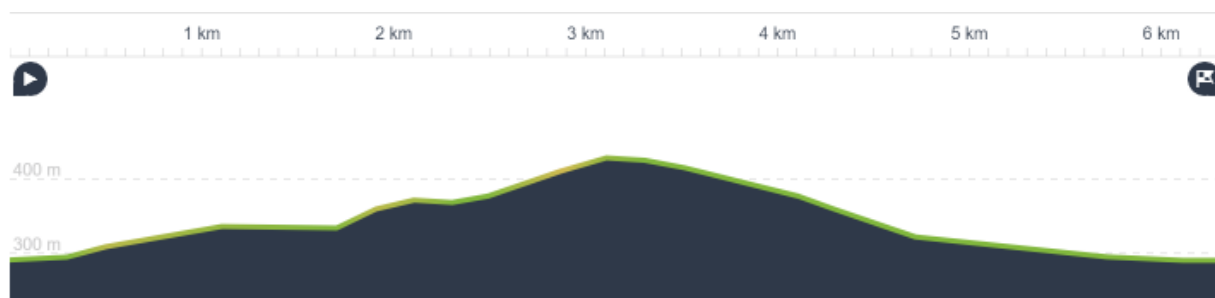
**FSV 1978 e.V. · Schlossgasse 29 · 07806 Neustadt (Orla)**

**6 km (Start/Ziel Karl-Liebknecht-Straße 12)**



**Über Orla – Am Döhlener Weg  
– Brille – Abzweig  
Kahlshaus/Pommerlede –  
Richtung Heinrichsruhe –  
rund um neuen Löschteich  
und neuer Weg hoch Richtung  
Bismarckturm – links  
Richtung Bismarckturm –  
Hohe Straße bis Abzweig  
Heinrichsruhe – Abzweig  
Richtung Kastenteiche –  
Kastenteiche Neula – Gehweg  
Dimitroffstraße bis Abzweig  
Garagen hinten zum  
Schützenplatz –  
Schützenplatz quer –  
Querung Dimitroffstraße  
zum Zieleinlauf**

**Höhenprofil**

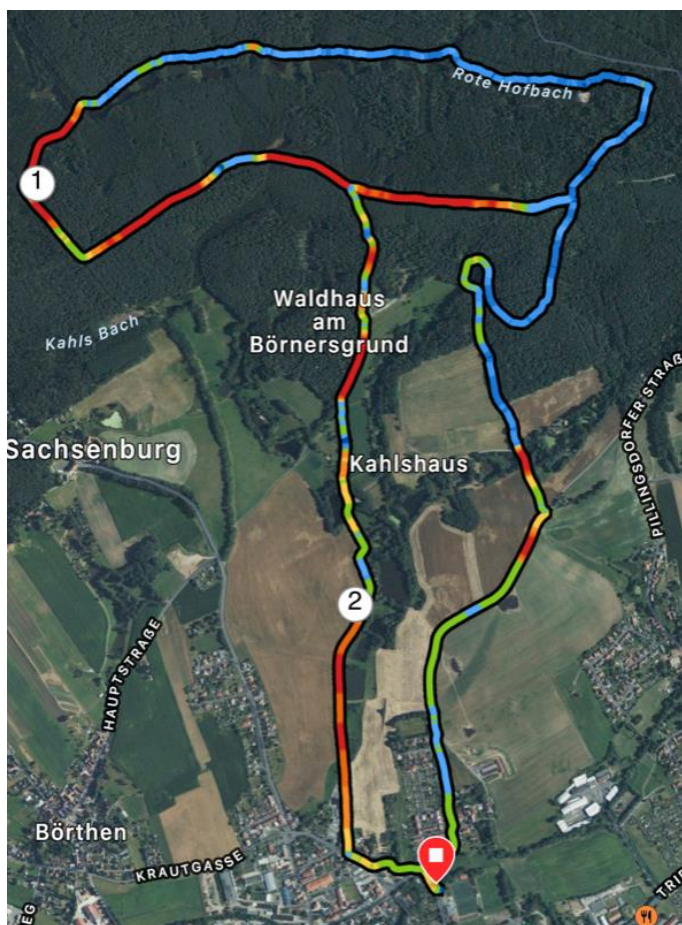


▲ **Höchster Punkt** 430 m

▼ **Niedrigster Punkt** 290 m

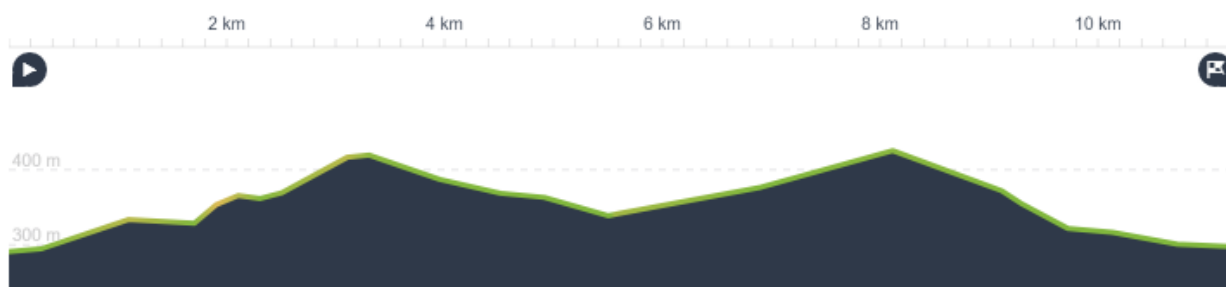
**FSV 1978 e.V. · Schlossgasse 29 · 07806 Neustadt (Orla)**

**11 km (Start/Ziel Karl-Liebknecht-Straße 12)**



**Über Orla – Am Döhlener Weg –  
Brille – Abzweig  
Kahlshaus/Pommerlede –  
Richtung Heinrichsruhe – rund  
um neuen Löschteich und neuer  
Weg hoch Richtung  
Bismarckturm – links Richtung  
Bismarckturm – Hohe Straße  
bis Schutzhütte Breitenhainer  
Weg – rechts Richtung  
Breitenhain – Fuchsteiche /  
Grund Lehrpfad hoch – rechts  
hoch Mückerquelle – hohe  
Straße rechts Richtung  
Bismarckturm – Hohe Straße  
weiter bis Abzweig  
Heinichsruhe – Abzweig  
Richtung Kastenteiche –  
Kastenteiche Neula – Gehweg  
Dimitroffstraße bis Abzweig  
Garagen hinten zum  
Schützenplatz – Schützenplatz  
quer – Querung  
Dimitroffstraße zum  
Zieleinlauf**

**Höhenprofil**



▲ **Höchster Punkt** 430 m

▼ **Niedrigster Punkt** 290 m